



Pioneer *sound.vision.soul*

2007 DVD-NAVIGOINTIJÄRJESTELMÄN PÄIVITYSLEVY

Käyttöohjeen päivitysliite CNDV-70T

Tätä käyttöohjeen liitettä voidaan käyttää seuraavien mallien päivitykseen:
AVIC-800DVD, AVIC-8DVDII, AVIC-8DVD, AVIC-900DVD, AVIC-9DVDII, AVIC-9DVD



PIONEER CORPORATION

4-1, MEGURO 1-CHOME, MEGURO-KU, TOKYO 153-8654, JAPAN

PIONEER ELECTRONICS (USA) INC.

P.O. Box 1540, Long Beach, California 90801-1540, U.S.A.
TEL: (800) 421-1404

PIONEER EUROPE NV

Haven 1087, Keetberglaan 1, B-9120 Melsele, Belgium
TEL: (0) 3/570.05.11

Julkaisija: Pioneer Corporation.
Copyright © 2007 Pioneer Corporation.
Kaikki oikeudet pidätetään.

Painettu Belgiassa

MAN-CNDV-70T-FI



Päivitysohjeet

Esimerkissä näkyvä näyttökuva voi poiketa todellisesta näytöstä. Todellista näyttöä voidaan ilmoittamatta muuttaa suorituskyvyn ja toiminnan parantamiseksi.

VAARA

- **Lue koko käyttöopas ennen navigointijärjestelmän ohjelman päivittämistä.**

Muista lukea seuraavat kuvaukset

- **Näyttöjen yhteensopivuus**
Tässä on tietoa järjestelmän kanssa yhteensopivista näytöistä.
- **Ennen ohjelmistopäivitystä**
Tässä annetaan tärkeää tietoa mahdollisesta muokattujen tietojen menettämisestä.
- **Käyttöoikeussopimus**
Tämä on ohjelmiston käyttöoikeussopimus.
Se on ehdottomasti luettava ennen ohjelmiston käyttöä.
- **Tietoa tietokannasta**
Tässä ilmoitetaan päivämäärä, jolloin karttatietokanta tallennettiin.
- **Tekijänoikeus**
Tässä on karttatietokannan tekijänoikeusilmoitus.
- **Muut varotoimenpiteet**
Tässä on tärkeitä turvallisuusohjeita ohjelmiston käyttöä varten.
- **Yleiskatsaus käsikirjaan**
Tässä on tietoa siitä, miten käyttöohjeista löydetään tarkempaa tietoa.

Päivitettävät mallit

Näillä levykkeillä voidaan päivittää seuraavien mallien ohjelma:
AVIC-800DVD, AVIC-8DVDII, AVIC-8DVD, AVIC-900DVD, AVIC-9DVDII, AVIC-9DVD

Näyttöjen yhteensopivuus

Ohjelmiston käyttöä varten tarvitet AV-vastaanottimen tai hipaisupainikepaneelilla varustetun näytön.

Varmista, että käyttämäsi näyttö on yhteensopiva järjestelmän kanssa. Jos järjestelmään liitetään näyttö, jossa ei ole hipaisupainikepaneelia, ohjelmisto ei toimi oikein. (Kauko-ohjattavaa näyttöä ei voida käyttää.) Kysy lisätietoa kauppialtasi tai käytä apunasi tuoteluetteloa.

Ryhmä 1 – AV-vastaanotin

Seuraavat AV-vastaanottimet voidaan liittää navigointijärjestelmään:
AVH-P7500DVDII, AVH-P5700DVD, AVH-P6600DVD, AVH-P6800DVD, AVHP6500DVD ja AVH-P7500DVD

Seuraavaa AV-vastaanotinta ei voida liittää navigointijärjestelmään:
AVH-P5900DVD

Ryhmä 2 – AVD-näyttötyyppi

Seuraava näyttö voidaan liittää navigointijärjestelmään: AVD-W6210

Ryhmä 3 – AV-järjestelmän näyttö

Sellainen yksikkötyyppi, jossa ei ole vahvistinta ja jota ei voida käyttää pääohjauslaitteena, koska siihen ei voida liittää muita yksiköitä.

Seuraava näyttö voidaan liittää navigointijärjestelmään: AVX-7600

- Katso lisäohjeita AV-vastaanottimen tai näytön liittämiseen CNDV-50 MT:n käyttöohjeen liitteestä ja kunkin AV-vastaanottimen tai näytön käyttöohjeiden sisältämistä navigointijärjestelmään liittyvistä kuvauksista.

Ennen ohjelmistopäivitystä

Päivityksestä aiheutuva mahdollinen riski

Päivityksen yhteydessä on riski, että tallennetut käyttäjäkohtaiset tiedot saatetaan menettää.

Huomaa, että valmistaja ei voi ottaa vastuuta mahdollisesta tietojen menetyksestä.

- Kun päivitys on valmis, navigointijärjestelmä käynnistetään uudelleen. Kun järjestelmä on käynnistetty uudelleen, ÄLÄ katkaise navigointijärjestelmän virransyöttöä, ennen kuin näyttöön tulee ympäristösi kartta.
- Mahdolliset lasketut reitit poistetaan. Kohtien "Address Book" (mukaan lukien "Return Home" ja "Go to") ja "Areas to Avoid" tiedot ja tunnistimen opitut tiedot jäävät jäljelle. Muut kuin yllä olevat muokatut asetukset palaavat oletusarvoihin.
- Jos käytät kauko-ohjattavaa tyyppiä, kaikki tiedot poistetaan ja muokatut asetukset palaavat oletusarvoihin.

Address book -tietojen varmuuskopiointi (mukaan lukien "Return Home" ja "Go to" -tiedot)

"Address Book" -tiedot (mukaan lukien "Return Home" ja "Go to" -tiedot) sekä "Destination History" -tiedot saatetaan menettää päivityksen yhteydessä. Suosittelemme ehdottomasti tietojen varmuuskopiointia PC-kortille (PCMCIA TYPE II <5 V>).

Koska "Destination History" -tietoja ei voida tallentaa suoraan PC-kortille, ne on ensin rekisteröitävä "Address Book" ja kopioitava sitten PC-kortille. (Katso lisätietoa tietojen tallentamisesta PC-kortille käyttöohjeesta, joka tuli laitteistopakettin mukana ostaessasi navigointijärjestelmän tai aikaisemman päivityspaketin.)

Käyttöoikeussopimus

PIONEER CNDV-70T

TÄMÄ ON LAILLISESTI SITOVA SOPIMUS LOPPUKÄYTTÄJÄN JA PIONEER CORP. (JAPAN) -YHTIÖN ("PIONEER") VÄLILLÄ. LOPPUKÄYTTÄJÄN TULEE LUKEA TÄMÄN SOPIMUKSEN EHDOT HUOLELLISESTI ENNEN PIONEER-TUOTTEISIIN ASENNETUN OHJELMISTON KÄYTTÖÄ. KÄYTTÄMÄLLÄ PIONEER-TUOTTEISIIN ASENNETTUA OHJELMISTOA LOPPUKÄYTTÄJÄ SITOUTUU TÄMÄN SOPIMUKSEN EHDOT. OHJELMISTO SISÄLTÄÄ KOLMANSIEN OSAPUOLTEN ("TOIMITTAJAT") LISENSOIMAN TIETOKANNAN, JA SEN KÄYTTÖ ON TOIMITTAJIEN ERILLISTEN EHTOJEN, JOTKA OVAT TÄMÄN SOPIMUKSEN LIITTEENÄ, ALAISTA. JOS LOPPUKÄYTTÄJÄ EI HYVÄKSY KAIKKIA NÄITÄ EHTOJA, TÄMÄN TULEE PALAUTTAA PIONEER-TUOTTEET (OHJELMISTO JA MAHDOLLINEN KIRJALLINEN MATERIAALI) VIIDEN (5) PÄIVÄN SISÄLLÄ TUOTTEIDEN VASTAANOTOSTA VALTUUTETULLE PIONEER-MYYJÄLLE, JOLTA NE ON OSTETTU.

1. KÄYTTÖOIKEUDEN MYÖNTÄMINEN

Pioneer myöntää loppukäyttäjälle ei-siirrettävän, rinnakkaisen käyttöoikeuden Pioneer-tuotteisiin asennetun ohjelmiston ("Ohjelmisto") ja niihin liittyvän oppaiston käyttöön vain omaan henkilökohtaiseen tai yrityksen sisäiseen käyttöön vain kyseisissä Pioneer-tuotteissa.

Loppukäyttäjää ei saa kopioida, takaisinkääntää, kääntää, siirtää tai muokata Ohjelmistoa eikä tehdä siitä johdannais tuotteita.

Loppukäyttäjää ei saa lainata, vuokrata, paljastaa, julkaista, myydä, alilisensoida, markkinoida tai muuten siirtää Ohjelmistoa eikä käyttää sitä tavalla, johon ei erityisesti myönnetä lupaa tässä sopimuksessa. Loppukäyttäjää ei saa johtaa tai yrittää johtaa Ohjelmiston tai minkään sen osan lähdekoodia tai rakennetta takaisinkääntämällä, purkamalla tai millään muulla tavalla. Ohjelmistoa ei saa käyttää palvelun ylläpitoon tai muuten tavalla, joka edellyttää tietojen käsittelyä muita varten.

Pioneer ja sen lisenssinmyöntäjät pidättävät itsellään kaikki tekijänoikeudet, liikesalaisuus oikeudet, patenttioikeudet ja muut aineettomat oikeudet Ohjelmistoon. Ohjelma on tekijänoikeussuojan alainen eikä sitä saa kopioida, ei edes muokattuna tai sulautettuna toisiin tuotteisiin. Loppukäyttäjää ei saa muuttaa tai poistaa mitään Ohjelmistoon sisältyvää tai liittyvää tekijänoikeutta tai omistusoikeutta osoittavaa ilmoitusta. Loppukäyttäjää voi siirtää kaikki käyttöoikeutensa Ohjelmistoon, siihen liittyvän oppaiston ja tämän käyttöoikeussopimuksen toiselle osapuolelle, mikäli tämä osapuoli lukee tämän käyttöoikeussopimuksen ja hyväksyy sen ehdot.

2. VASTUUVAPAUSLAUSEKE

Ohjelmisto ja siihen liittyvä oppaisto tarjotaan "SELLAISENAAN". PIONEER JA SEN LISENSSINMYÖNTÄJÄT (ehdoissa 2 ja 3 Pioneeria ja sen lisenssinmyöntäjiä kutsutaan yhteisesti nimellä "Pioneer") EI ANNA EIKÄ LOPPUKÄYTTÄJÄ SAA MITÄÄN, SUORAA TAI EPÄSUORAA, TAKUUTA JA KAIKKI TAKUUT KAUPATTAVUUDESTA JA SOPIVUUDESTA TIETTYYN TARKOITUKSEEN NIMENOMAISESTI KIELLETÄÄN. JOTKUT MAAT EIVÄT SALLI EPÄSUORIEN TAKUIDEN KIELTÄMISTÄ, JOLLOIN EDELLÄ MAINITTUA KIELTOA EI SOVELLETA.

Ohjelmisto on monimutkainen kokonaisuus ja saattaa sisältää epäyhdenmukaisuuksia, puutteita ja virheitä. Pioneer ei takaa, että Ohjelmisto täyttää käyttäjän tarpeet tai odotukset, että Ohjelmiston toiminta on virheetöntä tai keskeytymätöntä tai että kaikki epäyhdenmukaisuudet voidaan korjata tai tullaan korjaamaan. Lisäksi Pioneer ei esitä tai takaa mitään Ohjelmiston käytön tai käytön tulosten suhteen tarkkuuden tai luotettavuuden osalta tai muuten.

3. VASTUUNRAJOITUSLAUSEKE

MISSÄÄN TAPAUKSESSA PIONEER EI OLE VASTUUSSA MISTÄÄN VAHINGOISTA, MENETYKSISTÄ TAI TAPPIOISTA (MUKAAN LUKIEN NIIHIN RAJOITTUMATTA HYVITTÄVÄT, SATUNNAISET, EPÄSUORAT, ERITYISET, SEURAAMUKSELLISET TAI ESIMERKILLISET VAHINGOT, MENETYT VOITOT, MENETETYT MYNNIT TAI LIIKETOIMET, MIHINKÄÄN LIIKETOIMINTAAN LIITYVÄT KUSTANNUKSET, SIOITUKSET TAI SITOUMUKSET, MAINEEN KÄRSIMINEN), JOTKA AIHEUTUVAT OHJELMISTON KÄYTÖSTÄ TAI KYVYTTÖMYYDESTÄ KÄYTTÄÄ SITÄ, SIINÄKIN TAPAUKSESSA, ETTÄ PIONEERILLE OLI KERROTTU TAI SE TIESI TAI SEN OLISI PITÄNYT TIETÄÄ SELLAISTEN VAHINKOJEN TODENNAKÖISYYDESTÄ. TÄMÄ RAJOITUS KOSKEE KAIKKIA KANTEIDEN AIHEITA, MUKAAN LUKIEN NIIHIN RAJOITTUMATTA SOPIMUKSEN RIKKOMUKSET, TAKUUN RIKKOMUKSET, LAIMINLYÖNTI, SUORA VASTUU, HARHAANJOHTAMINEN JA MUUT RIKKOMUKSET. MIKÄLI PIONEERIN TÄSSÄ SOPIMUKSESSA MÄÄRITETTY VASTUUSVAPAUSLAUSEKE TAI VASTUUNRAJOITUSLAUSEKE KATSOTAAN MISTÄ SYYSTÄ HYVÄNSÄ TOTEENPANOKELVOTOMAKSI, LOPPUKÄYTTÄJÄ HYVÄKSYY, ETTÄ PIONEERIN VASTUU EI YLITÄ VIITTÄKYMMENTÄ PROSENTTIA (50 %) LOPPUKÄYTTÄJÄN OHEISESTA PIONEERITUOTTEESTA MAKSAMASTA HINNASTA. Jotkut maat eivät salli vastuun satunnaisista tai seuraamuksellisista vahingoista kieltämistä tai rajoittamista, joten edellä mainittu rajoitus tai kieltö ei ehkä koske sinua. Tätä vastuuvapauslauseketta ja vastuunrajoituslauseketta ei sovelleta siltä osin kuin jonkin maan tai alueen laki ei sitä salli.

4. VIENTILAKIVAKUUTUKSET

Loppukäyttäjät hyväksyy ja vahvistaa, että sen enempää ohjelmistoa kuin mitään Pioneerilta saatuja teknisiä tietoja tai niiden välitöntä tuotetta, ei viedä sen maan tai alueen ("Maa") ulkopuolella, jonka valtiolla ("Valtio") on tuomiovalta loppukäyttäjän suhteen paitsi, jos Valtion lait ja määräykset sen sallivat. Jos loppukäyttäjät on laillisesti hankkinut ohjelmiston Valtion ulkopuolelta, tämän hyväksyy, ettei vie ohjelmistoa tai mitään muita Pioneerilta saatuja teknisiä tietoja tai niiden välitöntä tuotetta paitsi Valtion ja sen tuomiovallan, jonka alueelta ohjelmisto on hankittu, lakien ja määräyksiensä sallimalla tavalla.

5. PURKAMINEN

Tämä sopimus on voimassa, kunnes se puretaan. Loppukäyttäjät voi purkaa sopimuksen koska tahansa hävittämällä ohjelmiston. Sopimus purkautuu myös, jos loppukäyttäjät ei noudata sen ehtoja. Loppukäyttäjät sitoutuu hävittämään ohjelmiston sellaisessa tapauksessa.

6. MUUTA

Tämä on koko sopimus loppukäyttäjän ja Pioneerin välillä. Mikään muuto tähän sopimukseen ei tule voimaan ilman Pioneerin kirjallista hyväksyntää. Jos jokin osa tästä sopimuksesta todetaan täytönpanokelvottomaksi, muut sopimuksen osat jäävät voimaan.

Tele Atlas -loppukäyttäjän lupaehtot

TÄMÄ ON LAILLINEN SOPIMUS ("SOPIMUS") SINUN, LOPPUKÄYTTÄJÄN, JA PIONEERIN JA SEN DATA-TUOTTEEN lisenssinmyöntäjien (toisinaan yhteisesti "Lisenssinmyöntäjät") VÄLILLÄ. KÄYTTÄMÄLLÄ KÄYTÖSSÄSI OLEVAA LUVANAALAISTA DATAA HYVÄKSYT TÄMÄN SOPIMUKSEN EHDOT.

1. Lisenssin myöntäminen.

Lisenssinmyöntäjät myöntävät loppukäyttäjälle ei-siirrettävän, rinnakkaisen luvan käyttää näillä levyillä olevia karttatietoja ja liiketoimintapalveluita koskevia tietoja ("POI") (yhteisesti "Data") yksinomaan henkilökohtaiseen, ei-kaupalliseen käyttöön, mutta ei hoitamaan palvelualan toimistoa tai mihinkään muuhunkaan käyttöön, johon liittyy muiden henkilöiden tai yritysten

tietojenkäsittely. Loppukäyttäjät saa tehdä ainoastaan yhden (1) kopion arkistointi- tai varmistustarkoituksiin, mutta muuten Dataa ei saa kopioida, monistaa tai muokata tai tehdä siitä johdannais tuotteita, johtaa sen rakennetta tai käyttää siihen käänteistekniikkaa. Dataa ei saa käyttää muuta kuin PIONEER-tuotte(d)en kanssa. Data sisältää luottamuksellisia tietoja ja materiaaleja, ja se saattaa sisältää liikesalaisuuksia, joten loppukäyttäjät lupautuu pitämään Datan luottamuksellisenä ja tallella eikä paljastamaan sitä tai osia siitä missään muodossa, kuten vuokraamalla, liisaamalla, julkaisemalla, myöntämällä alilisenssiä tai siirtämällä Dataa millekään kolmannelle osapuolelle. Loppukäyttäjät nimenomaisesti kielletään lataamasta digitaalisia karttoja tai Dataan sisältyviä ohjelmia tai siirtämästä niitä toiseen laitteeseen tai tietokoneeseen. Loppukäyttäjät kielletään käyttämästä kiinnostavia paikkoja (POI) (i) postitusluetteloiden tekemiseen tai (ii) muihin vastaaviin tarkoituksiin.

2. Omistajuus.

Lisenssinmyöntäjillä on Datan tekijänoikeudet ja he pitävät itsellään kaikki omistusoikeudet Dataan. Loppukäyttäjät lupautuu olemaan muuttamatta, poistamatta, hävittämättä tai peittämättä mitään Dataan sisältyvää tai liittyvää tekijänoikeutta tai omistusoikeutta osoittavaa ilmoitusta. Seuraavat tekijänoikeudet ovat tällä hetkellä voimassa:

Tietolähde © 2007 Tele Atlas N.V.
 © BEV, GZ 1368/2003
 © DAV
 © IGN France Michelin-tiedot © Michelin 2007
 © Ordnance Survey of Northern Ireland
 © Norwegian Mapping Authority, yleiset tiet
 Hallinnointi / © Mapsolutions
 © Swisstopo
 Topografische ondergrond Copyright
 © dienst voor het kadaster en de openbare registers, Apeldoorn 2007
 "Turkin ministerineuvoston antamalla valtuudella Turkin sotavoimat ovat hyväksyneet nämä tiedot".
 © Roskartographia
 Tämä tuote sisältää karttatietoja, jotka on lisensoinut Ordnance Survey Controller of Her Majesty's Stationery Office luvalla.
 © Kruunun tekijänoikeus ja/tai tietokanta-oikeudet 2007.
 Kaikki oikeudet pidätetään. Lisenssinumero 100026920.

3. Takuun vastuuvapauslauseke.

DATA TOIMITETAAN "SELLAISENAAN" JA "KAIKKINE VIRHEINEEN" JA PIONEER, SEN LISENSSINMYÖNTÄJÄT JA LISENSIODUT JÄLLEENMYYJÄT JA TOIMITTAJAT (YHTEISESTI "TOIMITTAJAT"), NIMENOMaisesti KIISTÄÄ KAIKKI MUUT TAKUUT, SUORAT JA EPÄSUORAT, MUKAAN LUKIEN NIIHIN RAJOITTUMATTA EPÄSUORAT TAKUUT LOUKKAAMATTOMUUDESTA, KAUPATTAVUUDESTA, HYÖDYLLISYYDESTÄ, TÄYDELLISYYDESTÄ, TARKKUUDESTA, NIMIKKEESTÄ TAI SÖPIVUUDESTA TIETTYN TARKOITUKSEEN. PIONEER, SEN LISENSSINMYÖNTÄJÄT TAI TOIMITTAJAT EIVÄT TAKAA, ETTÄ DATA VASTAA LOPPUKÄYTTÄJÄN TARPEITA TAI ETTÄ DATAN TOIMINTA OLISI KESKEYTYMÄTÖNTÄ TAI VIRHEETÖNTÄ. MIKÄÄN PIONEERIN, SEN LISENSSINMYÖNTÄJIEN, TOIMITTAJIEN TAI KENENKÄÄN NIIDEN VASTAAVIEN TYÖNTEKIJÖIDEN ANTAMA SUULLINEN TAI KIRJALLINEN OHJE EI MUODOSTA TAKUUTA TAI KASVATA MILLÄÄN TAVALLA PIONEERIN, SEN LISENSSINMYÖNTÄJIEN TAI TOIMITTAJIEN VASTUUVOLLLISUUTTA EIKÄ MIHINKÄÄN SELLAISIIN TIEIOIHIN TAI OHJEISIIN SAA LUOTTAA. TÄMÄ VASTUUVAPAUUSLAUSEKE KUULUU OLEELLISENA EHTONA TÄHÄN SOPIMUKSEEN JA LOPPUKÄYTTÄJÄ HYVÄKSY DATAN TÄLLÄ PERUSTEELLA.

4. Vastuuvollisuuden rajoitus.

MISSÄÄN TAPAUKSESSA PIONEERIN, SEN LISENSSINMYÖNTÄJIEN TAI TOIMITTAJIEN KOKONAISVASTUU KAIKISTA TÄMÄN SOPIMUKSEN AIHEPIIRISTÄ AIHEUTUVISTA ASIOISTA, OLKOON KYSEESSÄ SOPIMUKSELLISET, RIKKOMUKSELLISET TAI MUUTEN, YLITÄ LOPPUKÄYTTÄJÄN

PIONEER DATASTA MAKSAMAA MÄÄRÄÄ, PIONEER, SEN LISENSINMYÖNTÄJÄT TAI TOIMITTAJAT, EI OLE VASTUUSSA MISSÄÄN ASIASSA LOPPUKÄYTTÄJALLE MISTÄÄN ERITYSISTÄ, EPÄSUORISTA, SERUAAMUKSELLISISTA TAI SATUNNAISISTA VAHINGOISTA (MUKAAN LUKIEN VAHINGOT LIIKETOIMINTAVOITON MENETYKSISTÄ, LIIKETOIMINNAN KESKEYTYMISESTÄ, LIIKETOIMINTATIETOJEN MENETYKSESTÄ TAI VASTAAVASTA), JOTKA JOHTUVAT TÄSTÄ SOPIMUKSESTA TAI DATAN KÄYÖSTÄ TAI SEN KÄYTÖN KYKENEMÄTTÖMYYDESTÄ, SIINÄKIN TAPAUKSESSA, ETTÄ PIONEERILLE, SEN LISENSINMYÖNTÄJILLE TAI TOIMITTAJILLE ON ILMOITETTU SELLAISTEN VAHINKOJEN MAHDOLLISUUDESTA.

5. Päättyminen.

Tämä Sopimus päättyy välittömästi ja automaattisesti ilman eri ilmoitusta, jos loppukäyttäjää rikkoo jokin tämän Sopimuksen ehto. Loppukäyttäjää hyväksyy, että mikäli sopimus päättyy, hän palauttaa Datan (mukaan luettuina kaikki asiakirjat ja kopiot) PIONEERILLE ja sen toimittajille.

6. Korvaus.

Loppukäyttäjää suostuu korvaamaan PIONEERille ja puolustamaan ja pitämään PIONEERIN, sen lisenssinmyöntäjät ja toimittajat (mukaan lukien niiden vastaavat lisenssinmyöntäjät, toimittajat, oikeudenhaltijat, tytä- ja haarayhtiöt sekä vastaavat virkailijat, johtajat, työntekijät, osakkeenomistajat, agentit ja edustajat) vapaana ja vahingoittumattomana kaikkia vastuuvollisuuksia, menetyksiä, loukkaantumisia (mukaan lukien kuolemaan johtavat vahingoittumiset), vaatimuksia, toimia, kuluja, kustannuksia tai minkäänlaisia tai -luonteisia vaateita vastaan, mukaan lukien niihin rajoittumatta loppukäyttäjän Datan käyttöön tai omistukseen tai niistä johtuvat asianajajapalkkiot.

7. Ainoastaan Iso-Britannian dataa ja Pohjois-Irlannin dataa koskevat lisäsopimusehdot.

- Loppukäyttäjää kielletään poistamasta tai peittämästä mitään Ordnance Survey'hin kuuluvaa tekijänoikeutta, tavaramerkkiä tai rajoitettavaa selytystä.
- Data saattaa sisältää tietoja lisenssinmyöntäjästä, mukaan lukien Ordnance Survey. Data toimitetaan "SELLAISENAAN" JA "KAIKKINE VIRHEINEEN" JA lisenssinmyöntäjät NIMENOMAISESTI KIISTÄÄ KAIKKI TAKUUT, SUORAT JA EPÄSUORAT, MUKAAN LUKIEN NIIHIN RAJOITTUMATTA EPÄSUORAT TAKUUT LOUKKAAMATTOMUDESTA, KAUPATTAVUUDESTA, LAADUSTA, HYÖDYLLISYYDESTÄ, TÄYDELLISYYDESTÄ, TARKKUUDESTA, NIMIKKEESTÄ TAI SOPIVUUDESTA TIETTYYN TARKOITUKSEEN. KAIKKI DATATUOTTEEN LAATUA JA TOIMINTAA KOSKEVA RISKI ON LOPPUKÄYTTÄJÄLLÄ. ORDANCE SURVEY EI TAKAA, ETTÄ DATA VASTAA LOPPUKÄYTTÄJÄN VAATIMUKSIA TAI ON TÄYDELLINEN, TARKKA, AJAN TASALLA TAI ETTÄ DATAN TOIMINTA ON KESKEYTYMÄTÖNTÄ TAI VIRHEETÖNTÄ, MIKÄÄN ORDANCE SURVEYN, PIONEERIN TAI SEN LISENSINMYÖNTÄJIEN TAI TYÖNTEKIJÖIDEN ANTAMA SUULLINEN TAI KIRJALLINEN NEUVO EI MUODOSTA TAKUUTA TAI KASVATA MILLÄÄN TAVALLA ORDANCE SURVEYN VASTUUVOLLISUUTTA EIKÄ LOPPUKÄYTTÄJÄ SAA LUOTTAA MIHINKÄÄN SELLAISIIN TIETOIHIN TAI NEUVOON. Tämä on Sopimuksen oleellinen ehto ja Loppukäyttäjää hyväksyy Datan sen perusteella.
- ORDANCE SURVEY EI MISSÄÄN TAPAUKSESSA OLE VASTUUSSA MISSÄÄN ASIASSA LOPPUKÄYTTÄJÄLLE MISTÄÄN SOPIMUKSEEN LIITTYVÄSTÄ AIHEPIIRISTÄ, OLKoon KYSEESSÄ SOPIMUS, RIKKOMUS TAI MUU. LISENSINMYÖNTÄJÄT EIVÄT OLE VASTUUSSA LOPPUKÄYTTÄJÄLLE MISTÄÄN ERITYSISTÄ, EPÄSUORISTA, SERUAAMUKSELLISISTA TAI SATUNNAISISTA VAHINGOISTA (MUKAAN LUKIEN VAHINGOT LIIKETOIMINTAVOITON MENETYKSISTÄ, LIIKETOIMINNAN KESKEYTYMISESTÄ, LIIKETOIMINTATIETOJEN MENETYKSESTÄ TAI VASTAAVASTA), JOTKA JOHTUVAT TÄSTÄ SOPIMUKSESTA TAI DATAN KÄYÖSTÄ TAI SEN KÄYTÖN

KYKENEMÄTTÖMYYDESTÄ, SIINÄKIN TAPAUKSESSA, ETTÄ HEILLE ON ILMOITETTU SELLAISTEN VAHINKOJEN MAHDOLLISUUDESTA.

- Loppukäyttäjää ei saa käyttää missään painetussa, julkaistussa muodossa, jonka tuloksena johdannaistuotteita jaetaan ilmaiseksi tai myydään yleisölle ilman Ordnance Surveyn ennakkolupaa.
- Loppukäyttäjää korvaa Ordnance Surveylle ja pitää sen vahingoittumattomana kaikkia vaateita, vaatimuksia tai toimintoja vastaan, olkoon menetystä, kustannuksia, vahinkoja, kuluja tai loukkaantumisia (mukaan lukien kuolemaan johtavat vahingoittumiset) vaativan vaateen, vaatimuksen tai toiminnan luonne mikä tahansa, ja se johtuu loppukäyttäjän Datan luvallisesta tai luvattomasta käytöstä, omistuksesta, muutoksesta tai muuttamisesta.
- Loppukäyttäjää hyväksyy velvollisuuden antaa pyynnöstä Ordnance Surveylle tietoja siitä, mitä lisensioituista tuotteista johdettuja ja/tai niitä sisältäviä tuotteita ja/tai palveluita se tuottaa.
- Loppukäyttäjää on vastuussa Ordnance Surveylle, mikäli paljastuu, että se on rikkonut edellä olevia sopimusehtoja.

8. Ainoastaan Tanskan Dataa koskevat lisäsopimusehdot.

Loppukäyttäjää kielletään käyttämästä Dataa puhelinluettelon karttojen, puhelinluetteloiden tai muiden puhelinluettelon kaltaisten tuotteiden valmistamiseen (esim. hakemistot), mukaan lukien vastaavat tuotteet digitaalisessa muodossa.

9. Ainoastaan Norjan Dataa koskevat lisäsopimusehdot.

Loppukäyttäjää kielletään käyttämästä Dataa yleiskäyttöön tarkoitettujen painettujen tai digitaalisten karttojen valmistamiseen, jotka ovat Norjan karttoviranomaisen kansallisten perustuotteiden kaltaisia. (Sellaisten Norjan Datasta johdettujen tuotteiden katsotaan olevan Norjan karttoviranomaisten kansallisten perustuotteiden kaltaisia, mikäli johdannaistuotteella on alueellinen tai kansallinen kattavuus ja samalla sen sisältö, mittakaava ja muoto ovat samanlaisia kuin Norjan karttoviranomaisten kansalliset perustuotteet.)

10. Ainoastaan Puolan Dataa koskevat lisäsopimusehdot.

Loppukäyttäjää kielletään käyttämästä Dataa painettujen karttojen tekemiseen.

11. Muuta.

Tämä on yksinomainen ja koko sopimus loppukäyttäjän ja Lisenssinmyöntäjien välillä. Mikään tässä Sopimuksessa ei muodosta yhteisyritystä, liikekumppanuutta tai päämies-agentti-suhdetta Lisenssinmyöntäjien ja loppukäyttäjän välillä. Osien 2 – 6 ja 6 – 11 sisäiset määräykset jäävät voimaan tämän Sopimuksen erääntymisen tai päättämisen jälkeen. Ainoastaan PIONEER voi tehdä tähän Sopimukseen muutoksia. Loppukäyttäjää ei saa siirtää mitään tämän Sopimuksen osaa ilman PIONEERIN kirjallista ennakkohyväksyntää. Loppukäyttäjää hyväksyy ja ymmärtää, että viennin yhteydessä Dataan saatetaan soveltaa rajoituksia, ja suostuu noudattamaan kaikkia sovellettavia vientimääräyksiä. Mikäli joku tämän Sopimuksen sopimusehto tai sen osa katsotaan olevan pätemätön, laitton tai sitä ei voida panna täytäntöön, kyseinen sopimusehto tai sen osa vedetään Sopimuksessa yli ja Sopimuksen muu osa on voimassa, laillinen ja täytäntöön pantava laajimmassa mahdollisissa puitteissa. Kaikki tähän Sopimukseen liittyvät ilmoitukset toimitetaan kuriirilla PIONEERille, sen lakiasianosastolle.



Tietoa tietokannasta

Karttatietokannan data

- Tietokanta kehitettiin ja tallennettiin huhtikuuhun 2006 mennessä. Sen jälkeiset katuihin/teihin tehdyt muutokset eivät mahdollisesti näy tietokannassa.
- Koko kartan tai minkään sen osien käyttö missään muodossa ilman tekijänoikeuksien omistajan lupaa on ankarasti kielletty.
- Mikäli paikalliset liikennesäännöt tai -olosuhteet eroavat näistä tiedoista, noudata paikallisia määräyksiä (kuten merkit, osoitukset jne.) ja olosuhteita (kuten rakennustyöt, ilma jne.).
- Kartassa käytettyjen tietojen sisältämät liikennemääräystiedot koskevat vain vakiokokoisia ajoneuvoja. Huomaa, että isokokoisia ajoneuvoja, moottoripyöriä tai muita ei-vakiomallisia ajoneuvoja koskevat määräykset eivät sisälly tietokantaan.

Tekijänoikeus

Tietolähde © 2007 Tele Atlas N.V.

© BEV, GZ 1368/2003

© DAV

© IGN France Michelin-tiedot © Michelin 2007

© Ordnance Survey of Northern Ireland

© Norwegian Mapping Authority, yleiset tiet

Hallinnointi / © Mapsolutions

© Swisstopo

Topografische ondergrond Copyright © dienst

voor het kadaaster en de openbare registers,

Apeldoorn 2007

"Turkin ministerineuvoston antamalla valtuudella

Turkin sotavoimat ovat hyväksyneet nämä tiedot".

© Roskartographia

Tämä tuote sisältää karttatietoja, jotka on

lisensoinut Ordnance Survey Controller of Her

Majesty's Stationery Officen luvalla.

© Crown copyright and/or database right 2007.

Kaikki oikeudet pidätetään. Lisenssinumero

100026920.

© 2007 INCREMENT P CORP. KAIKKI OIKEUDET
PIDÄTETÄÄN

Muut varotoimenpiteet

Häiriöiden sattuessa

Ellei navigointijärjestelmä toimi kunnolla, ota

yhteys jälleenmyyjään tai lähimpään

valtuutettuun Pioneer-huoltopisteeseen.

Vieraile web-sivuillamme

Vieraile sivuillamme osoitteessa:

www.pioneer.fi

- Rekisteröi tuotteesi. Säilytämme hankintatietosi tiedostossa, jotta voisit viitata näihin tietoihin mahdollisen vakuutusvaatimuksen, kuten varkauden tai katoamisen, yhteydessä.

Yleiskatsaus käsikirjaan

Tämä käsikirja on lisädokumentti, joka sisältää yhteenvedon kohdista, jotka uusitaan, kun navigointijärjestelmä on päivitetty käyttäen CNDV-70T:tä.

Katso lisätietoa toimenpiteistä viimeksi käyttämäsi DVD-karttalevykkeeseen liittyvästä käyttöohjeesta, joka sisältää seuraavat ohjeet.

Huomautuksia:

- Alla mainittu CNDV-50MT:n käyttöohje on käyttöohje, jonka etukannessa on seuraava kuvaus.
“Tätä käyttöohjetta voidaan käyttää seuraavien mallien kanssa: AVIC-800DVD, AVIC-8DVDII, AVIC-900DVD, AVIC-9DVDII, AVIC-9DVD”
- “Alla mainittu Muokatut asetukset tarkoittaa kaikkia asetuksia lukuun ottamatta “Address Book” -tietoja (mukaan lukien “Return Home”- ja “Go to” -tiedot), “Areas to Avoid” -tietoja ja tunnistimen opittuja tietoja.

Käyttämäsi DVD-karttalevyke	Lisätietojen saaminen	Muokatut asetukset
AVIC-8DVD-, AVIC-9DVD- (sininen tarra) tai CNDV-20 -mallien mukana toimitettu DVD-ROM	Kun navigointijärjestelmä päivitetään tällä levykkeellä, kauko-ohjaimella ohjatut toiminnot vaihtuvat hipaisupainikepaneelilla käytettäviksi ja monet muutkin toiminnot muuttuvat, mm. valikkojen konfigurointi. Katso tietoa päivityksen jälkeisistä toimenpiteistä CNDV-50MT:n käyttöohjeesta. Käytä sitä ensisijaisena tiedonlähteenä.	Poistetaan
CNDV-30 (kauko-ohjattava tyyppi)	Kun navigointijärjestelmä päivitetään tällä levykkeellä, kauko-ohjaimella ohjatut toiminnot vaihtuvat hipaisupainikepaneelilla käytettäviksi ja monet muutkin toiminnot muuttuvat, mm. valikkojen konfigurointi. Katso tietoa päivityksen jälkeisistä toimenpiteistä CNDV-50MT:n käyttöohjeesta. Käytä sitä ensisijaisena tiedonlähteenä.	Poistetaan
CNDV-30 (hipaisupainikepaneelilla käytettävä tyyppi)	Toimenpiteet, joita ei kuvata tässä käyttöohjeessa, ovat pääpiirteissään entisen kaltaiset. Jotkut toiminnot ovat kuitenkin muuttuneet hieman. Katso yksityiskohtaiset toimintaohjeet CNDV-50MT:n käyttöohjeesta.	Poistetaan
CNDV-40MT	Toimenpiteet, joita ei kuvata tässä käyttöohjeessa, ovat pääpiirteissään entisen kaltaiset. Jotkut toiminnot ovat kuitenkin muuttuneet hieman. Katso yksityiskohtaiset toimintaohjeet CNDV-50MT:n käyttöohjeesta.	Säilytetään
CNDV-40R	Kauko-ohjattavat toiminnot vaihtuvat hipaisupainikepaneelilla käytettäviksi. Valikoiden konfiguroinnit ovat kuitenkin miltei samat kuin ennen. Katso yksityiskohtaiset toimintaohjeet CNDV-50MT:n käyttöohjeesta.	Säilytetään
CNDV-50MT	Toimenpiteet, joita ei kuvata tässä käyttöohjeessa, ovat miltei samanlaiset kuin ennen.	Säilytetään



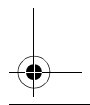
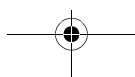
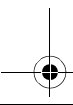
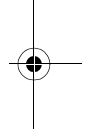
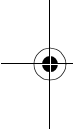
Lataa käyttöohje koneelle verkosta

1. Siirry osoitteeseen "<http://www.pioneer.eu/eur/content/support/support.html>".
2. Napsauta "On-line Manuals".
3. Syötä CNDV-50MT ja napsauta "search".
Näyttöön tulee asiaankuuluvia malleja ja useita kieliversioita.
4. Napsauta etsimääsi kieliversiota vastaavaa mallinumeroa.
 - Napsauta mallinumeroa, joka on mainittu kohdassa "Description: DVD MAP for AVIC-800DVD, AVIC-8DVDII, AVIC-8DVD, AVIC-900DVD, AVIC-9DVDII, AVIC-9DVD".
5. Lataa käyttöohje halutessasi koneellesi.

Jos et voi ladata käyttöohjetta verkosta

Hanki käyttöohje

- lähettämällä sähköpostia osoitteeseen:
info@pioneer-eur.com
- kirjoittamalla osoitteeseen:
Pioneer Europe NV, European Service Division
Haven 1087
Keetberglaan 1
9120 MELSELE
BELGIUM





Päivityksellä uudistetut kohdat

Jos päivität navigointijärjestelmäsi tällä levykkeellä, järjestelmään tehdään seuraavat muutokset:

Karttatietokannan uudistaminen

Karttatietokantaa muutetaan.

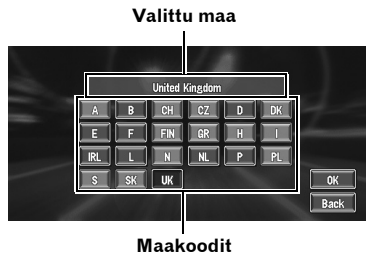
Laaja valikoima kohteita POI-hakua varten

Voit hakea määränpäättää kaikista alueista. Tietokantaan sisältyy noin 1,5 miljoonaa POI-kohdetta.

- Myös äänentunnistukseen käytettävissä olevia luokkia muutetaan. Katso lisätietoa äänikäskyin käytettävistä luokista äänentunnistuksen näyttöohjeesta.
- Jotkut kohdissa **POI Search**, **Vicinity Search** ja **Overlay POI** käytettävistä palvelukuvakkeista muuttuvat.

Helppo laajennetun peittoalueen käyttö (maan valintataulukko)

Näyttö, jolta valitaan hakuvaiheessa etsittävä maa (maan valintataulukko), muuttuu luettelomuotoiseksi, jotta laajennettu peittoalue voidaan näyttää. Valitse taulukosta maa, jonka haluat hakea.



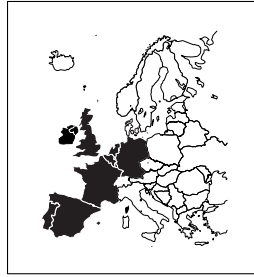
Kaksoislevyke

Tämä paketti on kaksoislevykepaketti, joka sisältää suuremman tietokannan ja laajennetun peittoalueen: toinen levyke läntiselle ja toinen itäiselle alueelle.

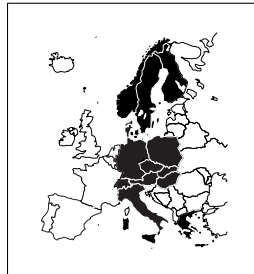
Yli 200 m:n mittakaavan karttatiedot ovat kuitenkin molemmilla levykkeillä, ja levykkeiden väliillä on suuri limittäinen alue (Saksa ja osa Itävallasta), jotta käyttö on vaivatonta navigoitaessa pitkillä etäisyyksillä.

Levykkeille tallennettujen tietojen asetukset

Tietokanta ja pienen mittakaavan kartat on tallennettu levykkeille seuraavasti:



Läntisen alueen levy



Itäisen alueen levy



Vaihtaminen levykkeiden välillä

Käytettävä levyke on vaihdettava toiseen vain asetettaessa määränpäättä, joka on toisella levykkeellä.

Levykkeiden välillä vaihtamiseen suositellaan seuraavaa toimenpidettä.

- 1 Aseta laitteeseen levyke, joka sisältää etsimäsi määränpään.**
- 2 Etsi määränpää ja aseta se määränpääksi.**
- 3 Kun reitti on laskettu, poista laitteesta oleva levyke laitteesta.**
- 4 Aseta laitteeseen levyke, joka sisältää senhetkisen sijaintisi.**
 - Navigointijärjestelmä käynnistyy automaattisesti uudelleen säilyttäen määränpää- ja reittitiedot.
- 5 Aja kohti määränpäättäsi.**
 - Lähestyessäsi alueita, joita ei ole levykkeellä, navigointijärjestelmä ilmoittaa sinulle asiasta. Vaihda levyke tässä vaiheessa.
 - Levyn vaihtaminen toiseen saa navigointijärjestelmän automaattisesti käynnistymään uudelleen ja lataamaan uuden reitin. (Tätä reitin uudelleen laskemista ei voi peruuttaa.)

Toimintorajoitukset alueilla, joita ei ole tallennettu levyille

Alueilla, joita ei ole tallennettu levyille, toiminnot toimivat seuraavasti:

Kartan näyttäminen

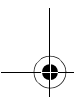
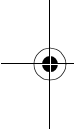
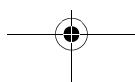
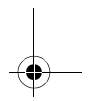
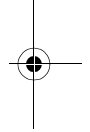
- Karttoja, joiden mittakaava on 25 m – 50 m, ei voi näyttää. (Jos mittakaavaksi on asetettu 25 m – 200 m, se vaihdetaan automaattisesti 500 m:iin.)
- Ajettaessa **Mixed Mode**-, **St.List Mode**- tai **Driver's View** -näytöllä ja tultaessa levyille tallentamattomalle alueelle näytöksi vaihtuu automaattisesti **Map Mode**. (Kun ajoneuvo palaa alueelle, joka on tallennettu levyille, näyttö palaa edelliseen karttatilaan, lukuun ottamatta **Driver's View**.)

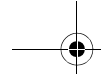
Määränpään haku

- Määränpäättä ei voi etsiä alueelta, jota ei ole tallennettu levykkeelle, käyttäen **Address Search**-, **POI Search**-, **Vicinity Search**- tai **Postal Code Search** -näyttöä (mukaan lukien käyttö äänentunnistuksella).
- Jos et voi hakea valitusta maasta, järjestelmä voi vaihtaa automaattisesti maanvalintaruutuun.
- Motorway Search** kattaa kaikki alueet, riippumatta levystä, jolle tiedot on tallennettu.
- Jos **Vicinity Search** suoritetaan levyille tallentamattoman alueen reunalla, järjestelmä ei välttämättä valitse lähintä palvelua. (Haku tapahtuu vain levyille tallennetulla alueella.)

Ohjaus

- Kun ajoneuvo lähestyy levyille tallentamatonta aluetta, siitä ilmoitetaan kolmesti: kun etäisyys levyille tallentamattomalle alueelle on 20 km (12 mailia), 10 km (6 mailia) ja 5 km (3 mi). Kun ajoneuvo menee tallentamattomalle alueelle, siitä huomautetaan.
- Levyille tallentamattomalla alueella käytettävissä on vain ohjaus määränpäähän. Muuta ohjausta ei anneta.
- Jos reitin laskenta suoritetaan levyille tallentamattomalla alueella, reittiä ei ehkä muodosteta niiltä kaduilta, joilla parhaillaan ajat. Lisäksi, jos asetat määränpään levyille tallentamattomalle alueelle, järjestelmä ei ehkä pysty laskemaan reittiä määränpäähän.





- Jos ajoneuvo poikkeaa lasketusta reitistä tallentamattomalla alueella, reitin automaattinen uudelleen laskenta ei toimi.
- Vaikka "**Close-up of Junction**" -asetuksena olisi "**On**", näyttö ei vaihda suurennettuun karttaan risteyksestä.
- Vaikka ajat moottoritiellä, kaistatietoja, moottoritien poistumisramppien numeroita ja moottoritieviihtoja ei näytetä.

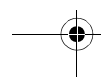
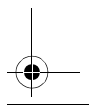
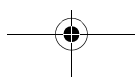
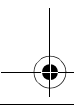
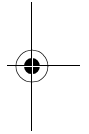
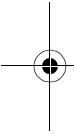
Reittitiedot

- Jos asetettu reitti kulkee levyllä tallentamattoman alueen läpi, ei reittiprofiilia sille alueelle näytetä. (Jos asetettu reitti kulkee sekä levyllä tallentamattoman alueen että sille tallennetun alueen läpi, näytetään reittiprofiili vain levyllä tallennetulta alueelta.)
- Reittiä voi vierittää levyllä tallentamattomalla alueella vain vähintään 500 m:n mittakaavassa.

Muiden toimintojen rajoitukset

Vältettävät alueet

- Levyllä tallentamatonta aluetta ei voi asettaa **Areas to Avoid** -alueeksi.
- Asetettu **Areas to Avoid** saattaa poistua ohjelmistoa päivitettäessä. Siinä tapauksessa järjestelmä yrittää automaattisesti palauttaa poistetut tiedot, mutta ne voidaan palauttaa ainoastaan levyllä tallennetuilta alueilta. Niiltä kohdin, joita ei voitu palauttaa, palautusprosessi käynnistyy, kun sisään laitetaan toinen levy.

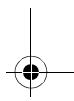
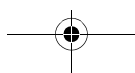
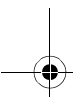
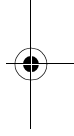
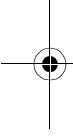




Viestit ja niihin reagoiminen (lisäviestit)

CNDV-50MT:n viesteihin on lisätty seuraavat:

Ilmoitus	Syy	Toimenpide
This area does not contain any POI's of the selected type.	Vicinity Search -hakua ei voida suorittaa, koska etsitty paikka sijaitsee alueilla, joita ei ole tallennettu DVD-karttaleyvyn.	Vaihda DVD-karttaleyvää ja suorita Vicinity Search uudelleen.
This country is not available on the disc. Please insert an appropriate disc.	Kun hakuun sisällytetään alueita, joita ei ole tallennettu DVD-karttaleyvykkeelle.	Aseta määränpää tai välikohteet DVD-karttaleyville tallennettuihin alueisiin tai vaihda DVD-karttaleykyke ja suorita haku uudelleen.
Failed to make the route profile.	Reittiprofiilin luominen ei onnistunut, koska asetettu reitti kulkee DVD-karttaleyville tallentamattomien alueiden läpi.	Laita DVD-karttaleyvy asemaan ja yritä uudelleen.
No map data available on this scale. Scaling up.	Olinpaikka on DVD-karttaleyville tallentamattomilla alueilla ja yritettiin pienentää mittakaavaa 500 metriin tai sen alle.	Pienennä mittakaavaa uudelleen, kun ajoneuvo siirtyy DVD-karttaleyville tallennetulle alueelle. Tai vaihda DVD-karttaleyvää ja yritä uudelleen.
This function is not available with the current map disc.	Olinpaikka on DVD-karttaleyville tallentamattomilla alueilla ja mittakaavaa yritettiin pienentää 500 metriin tai sen alle.	Pienennä mittakaavaa uudelleen, kun ajoneuvo siirtyy DVD-karttaleyville tallennetulle alueelle. Tai vaihda DVD-karttaleyvää ja yritä uudelleen.



Navigointijärjestelmän päivitys

Ohjelma asennetaan navigointijärjestelmään sovelluslevyltä.

Ohjelmaa asennettaessa suoritetaan seuraavat toimenpiteet. Kun kaikki asetukset ovat valmiit, voit käyttää navigointijärjestelmää.

Tämän kappaleen esimerkeissä käytetään AVIC-900DVD:n näyttökuvia.

VAARA

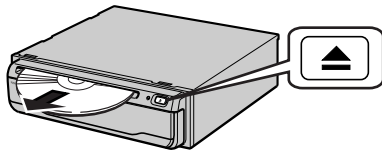
- **Et voi palata sovelluksen aikaisempaan (päivitystä edeltäneeseen) versioon ohjelmistopäivityksen jälkeen. Lisäksi aikaisemmin käytettyjä karttalevykkeitä ei voida käyttää. Käytä niiden sijaan CNDV-70T:n DVD:itä uusina karttalevykkeinä.**

1 Pysäköi ajoneuvo turvalliseen paikkaan.

Jätä moottori käyntiin ja varmista, että käsijarru on päällä.

2 Poista laitteesta oleva levy laitteesta.

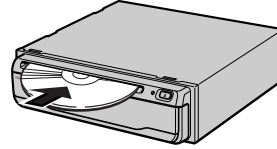
Paina **EJECT**-painiketta.



Jos käytät kauko-ohjattua tyyppiä, tee nämä vaiheet ennen päivityslevyksen lataamista laitteeseen.

1. Sammuta moottori (tai katkaise sytytysvirta).
2. Poista näyttö navigointijärjestelmästä.
3. Liitä hipaisupainikepaneelilla käytettävä näyttö navigointijärjestelmään. (Katso käyttöohjetta tai näytön asennusohjetta.)
4. Käynnistä moottori (tai kytke sytytysvirta).

3 Laita uusi Pioneerin DVD-karttalevy levypesään.

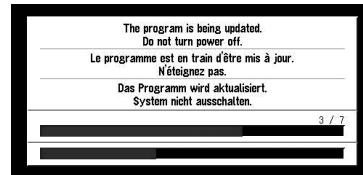
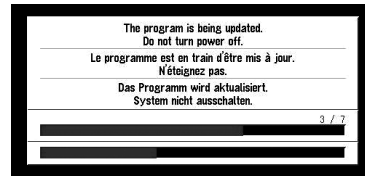


Kun päivitetty ohjelma on löytynyt, ohjelman asennus alkaa välittömästi.

- Jos levyä ei voi työntää aukkoon kokonaan tai jos laite ei tunnista levyä, tarkista, että levyn nimipuoli on ylöspäin. Poista levy painamalla **EJECT**-painiketta ja tarkista, ettei levy ole vahingoittunut, ennen kuin laitat sen uudelleen.

VAARA

Kun tämä näyttö avautuu, avainta ei saa MISSÄÄN NIMESSÄ kääntää pois ACC-asennosta eikä navigointijärjestelmästä katkaista virtaa.



Kun asennus on valmis, esille tulee alkunäyttö.



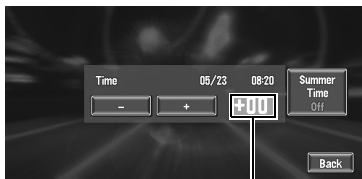


4 Tarkista varoitusilmoituksen tiedot ja kosketa "OK".

Esille tulee ympäristösi kartta. Voit käyttää navigointijärjestelmää koskettamalla näytöllä näytettäviä näppäimiä tavalliseen tapaan.

Tee navigointijärjestelmästä riippuen seuraava toimenpide.

5 Aseta aikaero koskettamalla "+" tai "-".

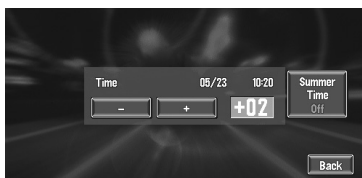


Aikaero

Esille tulee navigointijärjestelmän alunperin asetetun ajan (Keski-Euroopan aika) ja ajoneuvon nykyisen sijainnin ajan välinen ero. Säädä aikaeroa tarvittaessa. Koskettamalla "+" tai "-" voit muuttaa aikaeroa tunnin tarkkuudella. Aikaeroksi voidaan asettaa +3 – –3 tuntia.

6 Aseta tarvittaessa kesäaika.

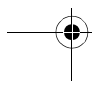
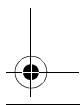
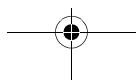
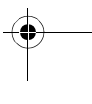
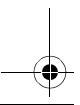
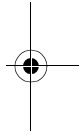
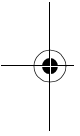
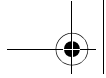
Kesäaika on oletuksena pois käytöstä. Kosketa "Summer Time" muuttaaksesi ajan kesäajan mukaiseksi. Näytöksi kohdan Summer Time alla vaihtuu "On".

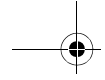


7 Päätä asettaminen koskettamalla "Back".

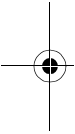


Esille tulee ympäristösi kartta.





www.pioneer.fi



PIONEER CORPORATION

4-1, MEGURO 1-CHOME, MEGURO-KU, TOKYO 153-8654, JAPAN

PIONEER ELECTRONICS (USA) INC.

P.O. Box 1540, Long Beach, California 90801-1540, U.S.A.
TEL: (800) 421-1404

PIONEER EUROPE NV

Haven 1087, Keetberglaan 1, B-9120 Melsele, Belgium
TEL: (0) 3/570.05.11

PIONEER ELECTRONICS ASIACENTRE PTE. LTD.

253 Alexandra Road, #04-01, Singapore 159936
TEL: 65-6472-7555

PIONEER ELECTRONICS AUSTRALIA PTY. LTD.

178-184 Boundary Road, Braeside, Victoria 3195, Australia
TEL: (03) 9586-6300

PIONEER ELECTRONICS OF CANADA, INC.

300 Allstate Parkway, Markham, Ontario L3R 0P2, Canada
TEL: 1-877-283-5901

PIONEER ELECTRONICS DE MEXICO, S.A. de C.V.

Bld. Manuel Avila Camacho 138 10 piso
Col. Lomas de Chapultepec, Mexico, D.F. 11000
TEL: 55-9178-4270

先鋒股份有限公司

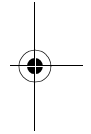
總公司: 台北市中山北路二段44號13樓

電話: (02) 2521-3588

先鋒電子(香港)有限公司

香港九龍尖沙咀海港城世界商業中心9樓901-6室

電話: (0852) 2848-6488



www.pioneer.eu

Julkaisija: Pioneer Corporation.
Copyright © 2007 Pioneer Corporation.
Kaikki oikeudet pidätetään.

Painettu Belgiassa

MAN-CNDV-70T-FI

